

Dohoda o prechode cez pozemok

1/ Oprávnený

meno: **Obec Toporec**
zastúpený: PhDr. Jozef Potanko, starosta
adresa: Námestie sv. Michala 76/2, 059 95 Toporec
IČO: 000 000
DIČ: 2000000000

v ďalšom texte ako oprávnený

- a

2/ Povinný

meno a priezvisko: **Peter Svitana**
adresa: **Tatranská 269/12,**

dátum narodenia : 1

ČOP :

v ďalšom texte ako povinný

za uvedených podmienok:

I. Vlastnícke vzťahy

1. Povinný je podľa GP č. 103/2013 , vyhotoveného firmou ZEBEKA Margitou Olekšákovou, Zimná 464/66 Spišská Belá dňa 28.05.2013 , úradne overeného Správou katastra Kežmarok dňa 06.06.2013 výlučným vlastníkom nehnuteľnosti pozemku, ktorý sa nachádza v extraviláne obce Toporec, k.ú. Toporec , zapísaný v LV č. 1237 , KN C č. 6948/4, druh pozemku orná pôda o výmere 780 m².

II. Predmet zmluvy

2.1 Povinný ako výlučný vlastníkom nehnuteľnosti uvedenej v článku I., bod 1 tejto zmluvy, zriaďuje v prospech oprávneného **ponechá prejazd**, pre účely obce a občanov , ako prístup k pozemkom. Návrh dohody bol prejednaný na obecnom zastupiteľstve dňa 12.05.2014 Uznesením č. 21/2014/I) a zapísaný v zápisnici s predmetného zasadnutia.

2.2 Právo vyplývajúce z Dohody o prechode cez pozemok sa zriaďuje bez časového obmedzenia.

2.3 Oprávnený vyhlasuje, že dohodu o prechode cez pozemok v rozsahu stanovenom v bode I tohto článku prijíma.

III. Ostatné dojednania

3.1 Účastníci tejto dohody sa dohodli, že dohoda o prechode cez pozemok sa zriaďuje bezodplatne.

IV. Záverečné ustanovenia

4.1 Dohoda je vyhotovená v dvoch rovnopisoch, každý z účastníkov obdrží po jednom rovnopise.



4.2 Zmluvné strany môžu meniť obsah tejto dohody, prípadne uzatvárať dodatky k tejto zmluve len písomne po vzájomnej dohode.

4.3 Zmluvné strany prehlasujú, že uzatvárajú dohodu slobodne, dohodu si prečítali, súhlasia s jej obsahom a na znak súhlasu s jej znením ju podpisujú

V Toporci 13.08.2014

.....
PhDr. Jozef Potanko
oprávnený

.....
Peter Svitana
povinný



VÝKAZ VÝMER

Starší stav				Zmeny				Nový stav					
Číslo parcely		Výmera		Diel	k parc. číslo	m ²	od parcely číslo	m ²	Číslo parcely	Výmera		Druh pozemku	Vlastník (jeho osobn. osoba) adresa (sídlo)
IK	KN	ha	m ²							ha	m ²		
	6948/1		3408 orná p.						6948/1	1640	orná o.	Starší	
									6948/1	980	zast. pl. 1B	Peter Svitaná Toporec 280	
									6948/4	780	orná p.	Delia	
			3408							3408			

Stav právny je totožný s registrom C KN

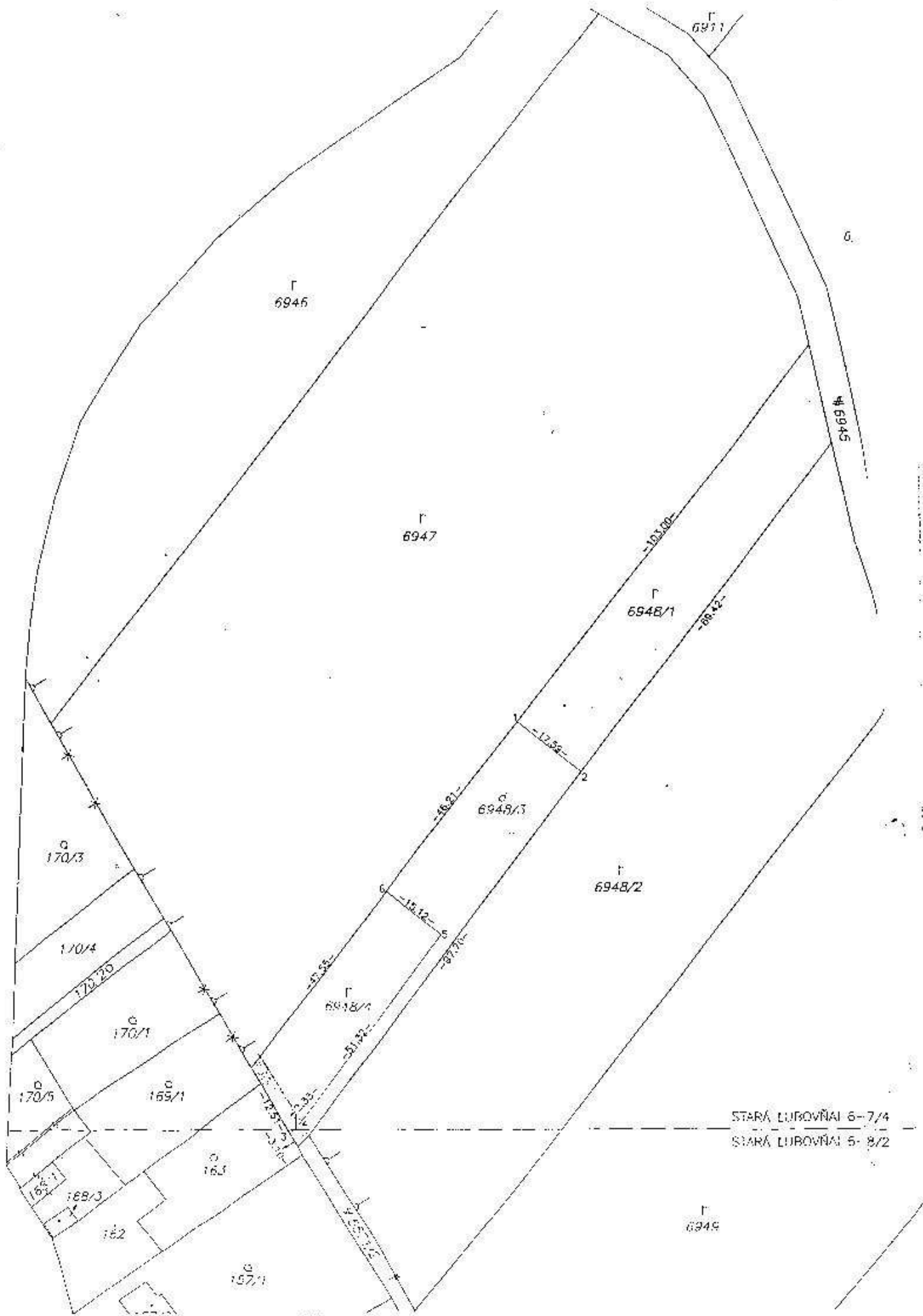
Príloha: Novonahradená parcela 6948/3 leží v areáli BRČJ 1088245.
 Príloha: Novonahradený druh pozemku parcelo č. 6948/3 možná do KN zapísať iba na základe doráženia príslušného rozhodnutia orgánu ochrany PR.
 Príloha: Tento geometrický plán môže byť v zmysle § 67 ods. 1 katastrálneho zákona oĽn podklad použitý len pri splnení podmienok uvedených v § 21 zák. 180/95 Z.z. v písomnej forme.

Príloha: kód spôsobu využitia: 1. Pozemok využívaný pre rastlinnú výrobu alebo pozemok dočasne nevyužívaný pre rastlinnú výrobu
 1B. Pozemok, na ktorom je dvor

Geometrický plán je podľaom na údaje územný, keď údaje doterajšieho stavu výkazu výmer sú zročné s údajmi platných výpisov z katastra nehnuteľností

Zhotovila: ZEBEKA Margita Olekšáková Zimná 464/66 Spišská Belá 05901 IČO: 46127117	Kraj	Prešovský	Okres	Kežmarok	Obec	TOPOREC
	Kat. územie	Toporec	Číslo plánu	103/2013	Vapový list č	Stará Lubovka 6-7/4, 6-8/2
GEOMETRICKÝ PLÁN						na oddelenie pozemkov parc.č. 6948/3,4

Vyhovel:	Autorizačne overil:	Úradne overil:
Dňa: 28.5.2013 Meno: Branislav Olekšák	Dňa: 28.5.2013 Meno: Ing. Anja Olekšák	Meno: Ing. Iveta Kapelková Číslo: 61 231 113
Nové hranice boli v prírode označené kavalýrnymi rúrkami	Miesto: Spišská Belá, ul. Zimná 464/66	Úradne overené podľa § 9 zákona SR č. 215/2005 Z.z. o geodézii a kartografii
Zariadenie podrobného merania (meracia súprava) č. 48GL	Podpis: <i>[Podpis]</i>	Podpis: <i>[Podpis]</i>
Správa bola podľa ustanovení § 21 zákona SR č. 215/2005 Z.z. o geodézii a kartografii	Podpis: <i>[Podpis]</i>	Podpis: <i>[Podpis]</i>



STARÁ LUBOVŇA 6-7/4
 STARÁ LUBOVŇA 5-8/2

Г
 6949