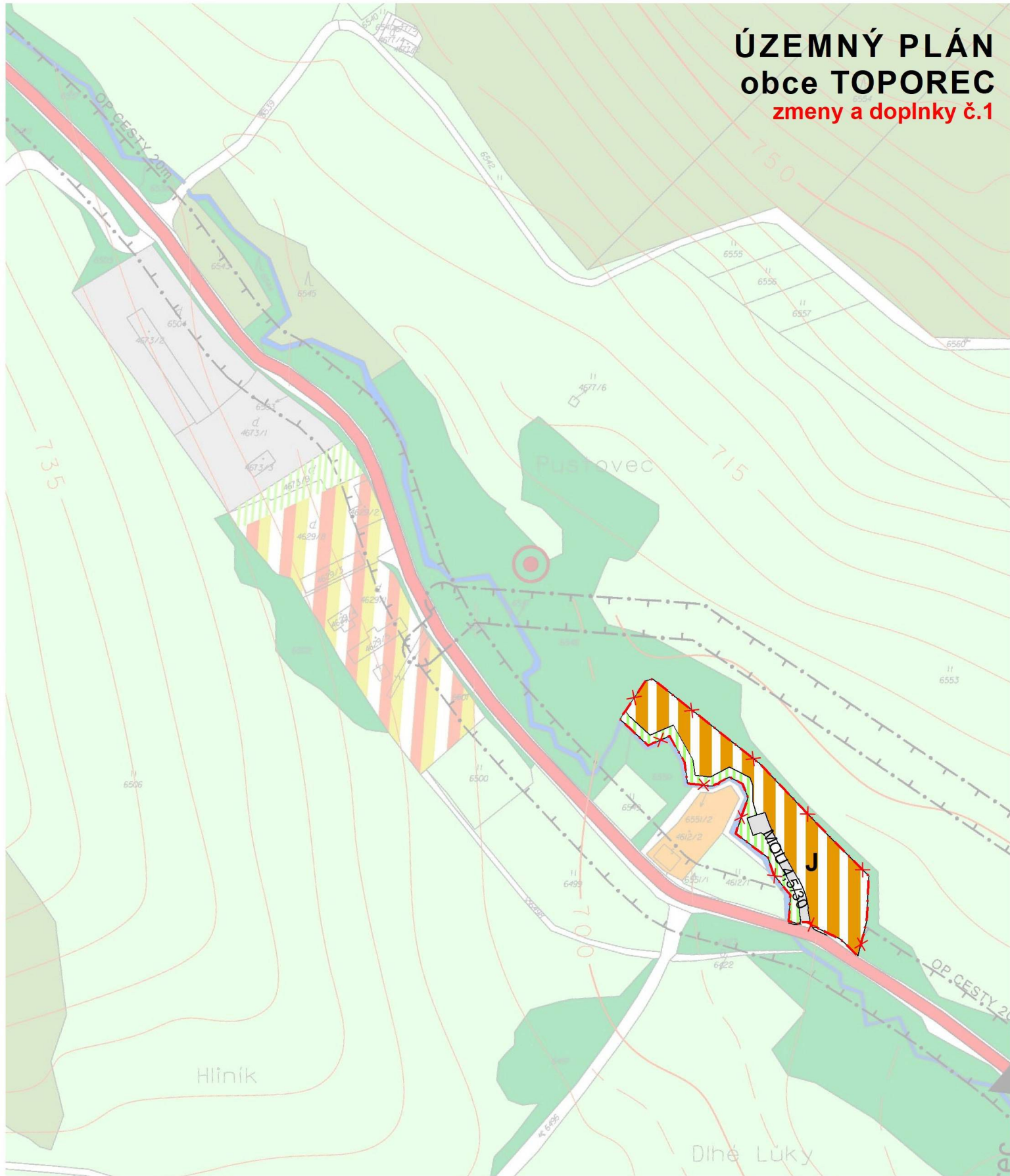







ÚZEMNÝ PLÁN obce TOPOREC zmeny a doplnky č.1



návrh

-  NAVRHOVANÁ HRANICA ZASTAVANÉHO ÚZEMIA
-  MIESTNE OBSLUŽNÉ KOMUNIKÁCIE
-  PLOCHY RODINNÝCH DOMOV
-  PLOCHY VEREJNEJ ZELENÉ
-  OZNAČENIE LOKALITY ZAD Č.1

ING.ARCH. VIKTOR MALINOVSKÝ
Rázusova 44, 040 01 Košice
tel/fax: 055/62 333 80
mobil: 0905 435 705
e-mail: vmalinovsky@stonline.sk
www.malinovsky.sk



č.výkresu

3C

objednávateľ:	Obec TOPOREC
spracovateľ:	ing.arch. Viktor Malinovský
obsah výkresu:	KOMPLEXNÝ VÝKRES PRIESTOROVÉHO USPORIADANIA A FUNKČNÉHO VYUŽITIA ZASTAVANÉHO ÚZEMIA OBCE A NAVRHOVANÝCH ROZVOJOVÝCH PLOCH
názov akcie:	ÚZEMNÝ PLÁN OBCE TOPOREC ZMENY A DOPLNKY Č.1
mierka 1:2 880	dátum: október 2019
	formát: A4