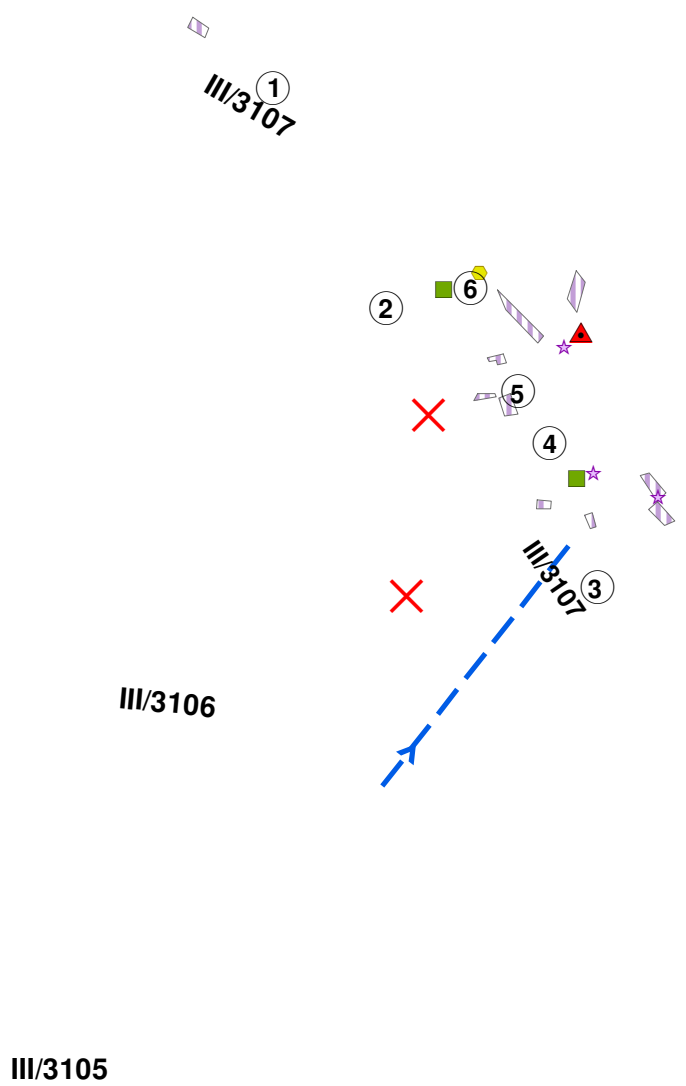












ÚZEMNÝ PLÁN obce TOPOREC zmeny a doplnky č.1



stav návrh

-   PLOCHY ZASTAVANÉHO ÚZEMIA
-   VODOVOD
-  SKLÁDKA ODPADU - UPRAVENÁ
-  SKLÁDKA ODPADU - ODVEZENÁ/UPRAVENÁ
-  SKLÁDKA ODPADU - OPUSTENÁ, BEZ PREKRYTIA
-  EVIDOVANÉ ARCHEOLOGICKÉ NÁLEZISKÁ
-  PRAVDEPODOBNÁ ENVIRONMENTÁLNA ZÁŤAŽ
-  RUŠÍ SA

ING.ARCH. VIKTOR MALINOVSKÝ
Rázusova 44, 040 01 Košice
tel/fax: 055/62 333 80
mobil: 0905 435 705
e-mail: vmalinovsky@stonline.sk
www.malinovsky.sk



č. výkresu
1

objednávateľ:	Obec TOPOREC
spracovateľ:	ing.arch. Viktor Malinovský
obsah výkresu:	SÍRSIE VZŤAHY
názov akcie:	ÚZEMNÝ PLÁN OBCE TOPOREC ZMENY A DOPLNKY č.1
mierka 1:50 000	dátum: február 2020
	formát: A4