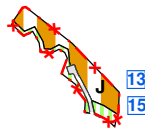







# ÚZEMNÝ PLÁN obce TOPOREC zmeny a doplnky č.1



## návrh

-  NAVRHOVANÁ HRANICA ZASTAVANÉHO ÚZEMIA
-  MIESTNE OBSLUŽNÉ KOMUNIKÁCIE
-  PLOCHY RODINNÝCH DOMOV
-  PLOCHY ZELENE
-  OZNAČENIE LOKALITY ZAD Č.1

ING.ARCH. VIKTOR MALINOVSKÝ  
Rázusova 44, 040 01 Košice  
tel/fax: 055/62 333 80  
mobil: 0905 435 705  
e-mail: vmalinovsky@stonline.sk  
www.malinovsky.sk



č.výkresu

**2B**

objednávateľ:	Obec TOPOREC	
spracovateľ:	ing.arch. Viktor Malinovský	
obsah výkresu:	KOMPLEXNÝ VÝKRES PRIESTOROVÉHO USPORIADANIA A FUNKČNÉHO VYUŽITIA KATASTRÁLNEHO ÚZEMIA OBCE	
názov akcie:	<b>ÚZEMNÝ PLÁN OBCE TOPOREC ZMENY A DOPLNKY č.1</b>	
mierka 1:10 000	dátum: február 2020	formát: A4