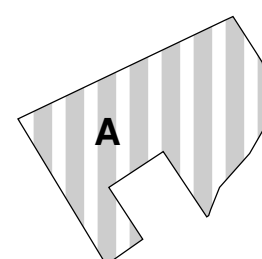
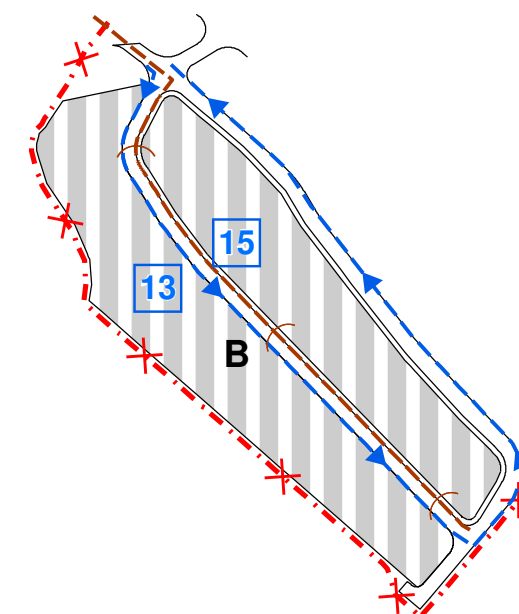
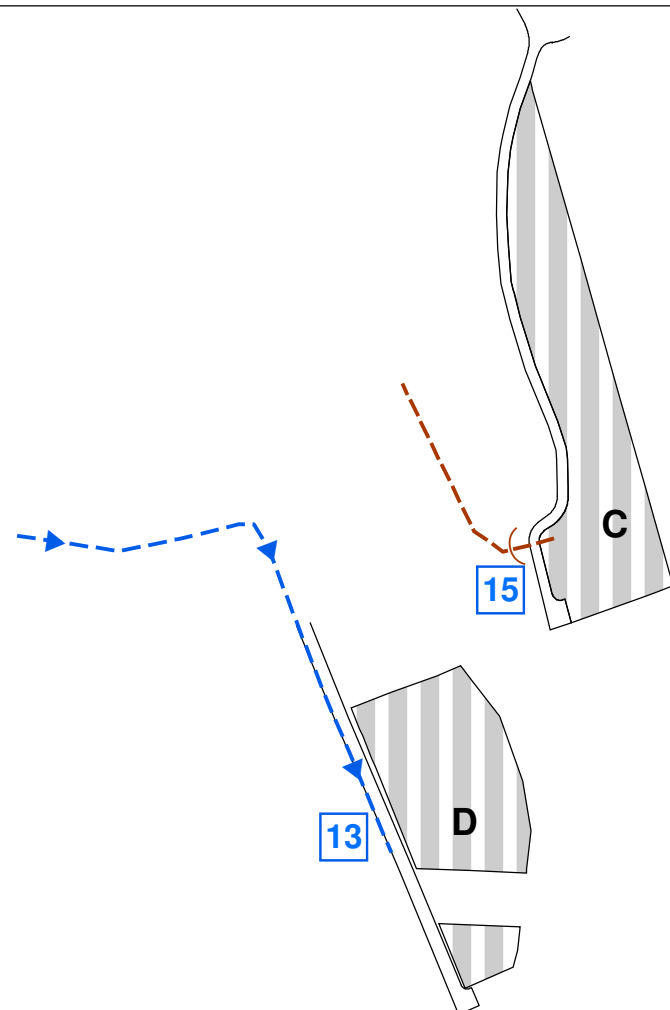
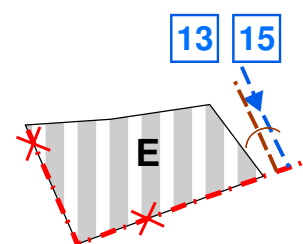


ÚZEMNÝ PLÁN obce TOPOREC zmeny a doplnky č.1



návrh

- NAVRHOVANÁ HRANICA ZASTAVANÉHO ÚZEMIA
- LOKALITA ZAD Č.1
- A** OZNAČENIE LOKALITY ZAD Č.1
- VODOVOD
- SPLAŠKOVÁ KANALIZÁCIA

VEREJNOPROSPEŠNÉ STAVBY

- 13. rozšírenie vodovodnej siete
- 15. výstavba kanalizačnej siete

ING.ARCH. VIKTOR MALINOVSKÝ Rázusova 44, 040 01 Košice tel/fax: 055/62 333 80 mobil: 0905 435 705 e-mail: vmalinovsky@stonline.sk www.malinovsky.sk	objednávateľ:	Obec TOPOREC
	spracovateľ:	ing.arch. Viktor Malinovský
	obsah výkresu:	VÝKRES VEREJNÉHO TECHNICKÉHO VYBAVENIA VODNÉ HOSPODÁRSTVO
	názov akcie:	ÚZEMNÝ PLÁN OBCE TOPOREC ZMENY A DOPLNKY č.1
č.výkresu 4A	mierka 1:2 880	dátum: február 2020 formát: 2xA4