

ÚZEMNÝ PLÁN obce TOPOREC zmeny a doplnky č.1

1084683
8

1082882
9

1070443
8

1063442
7










RD+Z+D

34

1069412
7

1070213

návrh

-  HRANICA BPEJ
-  1063442 KÓD BPEJ
-  7 SKUPINA BPEJ
-  NEPOLNOHOSPODÁRSKA PÔDA
-  LOKALITA NAVRHOVANÁ NA VYŇATIE
-  27 ČÍSLO LOKALITY
-  RD RODINNÉ DOMY
-  D DOPRAVA
-  Z ZELEŇ

ING.ARCH. VIKTOR MALINOVSKÝ
Rázusova 44, 040 01 Košice
tel/fax: 055/62 333 80
mobil: 0905 435 705
e-mail: vmalinovsky@stonline.sk
www.malinovsky.sk



č.výkresu
7C

objednávateľ:	Obec TOPOREC
spracovateľ:	ing.arch. Viktor Malinovský
obsah výkresu:	VYHODNOTENIE ZÁBERU POLNOHOSP. PÔDY NA NEPOLNOHOSPODÁRSKE ÚČELY
názov akcie:	ÚZEMNÝ PLÁN OBCE TOPOREC ZMENY A DOPLNKY Č.1
mierka 1:2 880	dátum: február 2020
	formát: A4