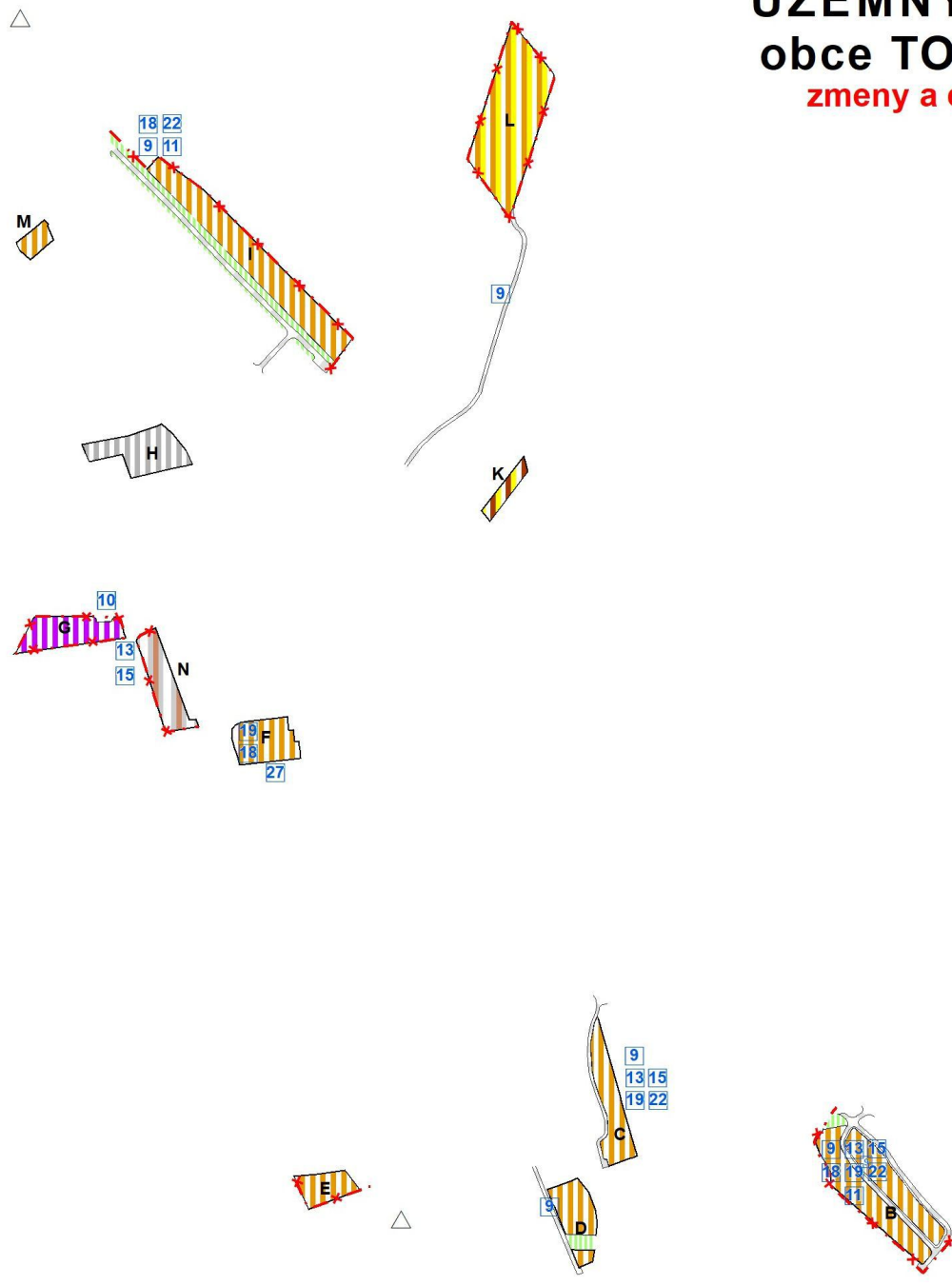




ÚZEMNÝ PLÁN obce TOPOREC zmeny a doplnky č.1



stav návrh

-  NAVRHOVANÁ HRANICA ZASTAVANÉHO ÚZEMIA
-  MIESTNE OBSLUŽNÉ KOMUNIKÁCIE
-  PLOCHY RODINNÝCH DOMOV
-  PLOCHY OBČIANSKEHO VYBAVENIA
-  PLOCHY POLYFUNKCIE (REKREÁCIA, AGROTURISTIKA)
-  PLOCHY POLYFUNKCIE (AGROTURISTIKA A POĽNO. VÝROBA)
-  PLOCHY VÝROBY, SKLADOV, ZBERNÝ DVOR
-  PLOCHY NEZÁVADNEJ VÝROBY A POĽNO.VÝROBY
-  PLOCHY ZELENE
-  KOMPOSTOVIŠKO
-  OZNAČENIE LOKALITY ZAD Č.1

 OZNAČENIE ZAČIATKU A KONCA OBCE

[VEREJNOPROSPEŠNÉ STAVBY](#)

27. vybudovanie materskej školy

ING.ARCH. VIKTOR MALINOVSKÝ
Rázusova 44, 040 01 Košice
tel/fax: 055/62 333 80
mobil: 0905 435 705
e-mail: vmalinovsky@stonline.sk
www.malinovsky.sk



č.výkresu
2A

III/3-107

objednávateľ:	Obec TOPOREC	
spracovateľ:	ing.arch. Viktor Malinovský	
obsah výkresu:	KOMPLEXNÝ VÝKRES PRIESTOROVÉHO USPORIADANIA A FUNKČNÉHO VYUŽITIA KATASTRÁLNEHO ÚZEMIA OBCE	
názov akcie:	ÚZEMNÝ PLÁN OBCE TOPOREC ZMENY A DOPLNKY Č.1	
mierka 1:10 000	dátum: október 2019	formát: A4