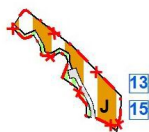







ÚZEMNÝ PLÁN obce TOPOREC zmeny a doplnky č.1



návrh

-  NAVRHOVANÁ HRANICA ZASTAVANÉHO ÚZEMIA
-  MIESTNE OBSLUŽNÉ KOMUNIKÁCIE
-  PLOCHY RODINNÝCH DOMOV
-  PLOCHY ZELENE
-  OZNAČENIE LOKALITY ZAD Č.1

| | |
|--|-------------------------|
| ING ARCH. VIKTOR MALINOVSKÝ Rázusova 44, 040 01 Košice tel/fax: 055/62 333 80 mobil: 0905 435 705 e-mail: vmalinovsky@stonline.sk www.malinovsky.sk | |
|  | č. výkresu 2B |

| | |
|-----------------|--|
| objednávateľ: | Obec TOPOREC |
| spracovateľ: | ing.arch. Viktor Malinovský |
| obsah výkresu: | KOMPLEXNÝ VÝKRES PRIESTOROVÉHO USPORIADANIA A FUNKČNÉHO VYUŽITIA KATASTRÁLNEHO ÚZEMIA OBCE |
| názov akcie: | ÚZEMNÝ PLÁN OBCE TOPOREC ZMENY A DOPLNKY Č.1 |
| mierka 1:10 000 | dátum: október 2019 |
| | formát: A4 |