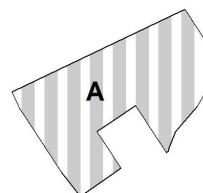
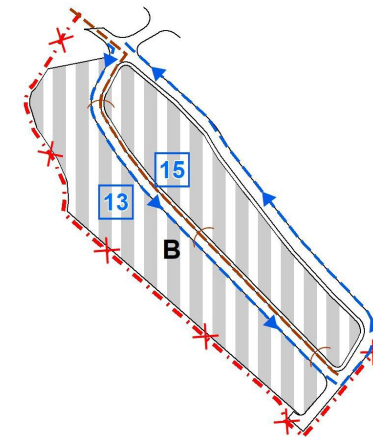
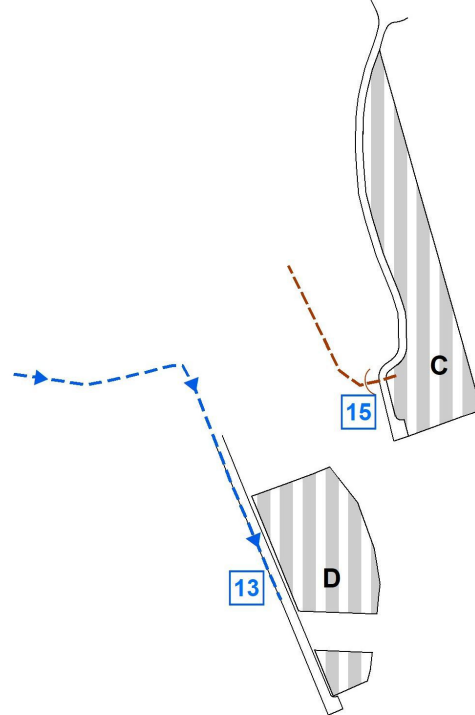
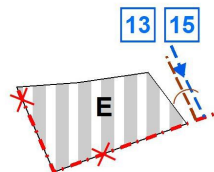



ÚZEMNÝ PLÁN obce TOPOREC

zmeny a doplnky č.1




návrh

-  NAVRHOVANÁ HRANICA ZASTAVANÉHO ÚZEMIA
-  LOKALITA ZAD Č.1
- A** OZNAČENIE LOKALITY ZAD Č.1
-  VODOVOD
-  SPLAŠKOVÁ KANALIZÁCIA

VEREJNOPROSPEŠNÉ STAVBY

- 13. rozšírenie vodovodnej siete
- 15. výstavba kanalizačnej siete

ING.ARCH. VIKTOR MALINOVSKÝ Rákusova 44, 040 01 Košice tel/fax: 055/62 333 90 mobil: 0905 435 705 e-mail: vmalinovsky@stonline.sk www.malinovsky.sk	objednávateľ:	Obec TOPOREC
	spracovateľ:	ing.arch. Viktor Malinovský
č. výkresu	obsah výkresu:	VÝKRES VEREJNÉHO TECHNICKÉHO VYBAVENIA VODNÉ HOSPODÁRSTVO
 4A	názov akcie:	ÚZEMNÝ PLÁN OBCE TOPOREC ZMENY A DOPLNKY č.1
mierka 1:2 880	dátum: október 2019	formát: 2xA4