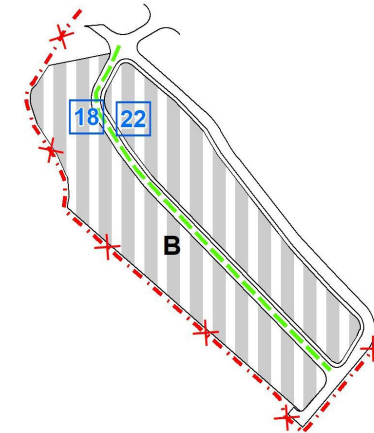
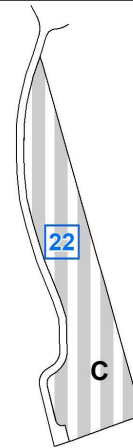
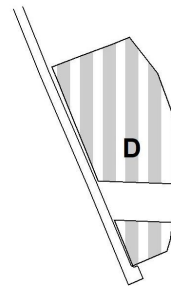
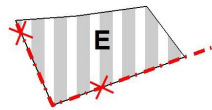


ÚZEMNÝ PLÁN obce TOPOREC zmeny a doplnky č.1

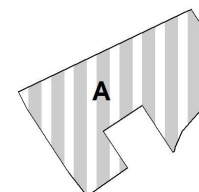


návrh

- NAVRHOVANÁ HRANICA ZASTAVANÉHO ÚZEMIA
- LOKALITA ZAD Č.1
- OZNAČENIE LOKALITY ZAD Č.1
- STL PLYNOVOD

VEREJNOPROSPEŠNÉ STAVBY

- 18. rozšírenie STL a NTL rozvodov plynu
- 22. rozšírenie siete verejného osvetlenia



ING.ARCH.VIKTOR MALINOVSKÝ Rázusova 44, 040 01 Košice tel/fax: 05662 333 80 mobil: 0905 435 705 e-mail: v.malinovsky@stonline.sk www.malinovsky.sk	objednávateľ:	Obec TOPOREC
	spracovateľ:	ing.arch. Viktor Malinovský
	obsah výkresu:	VÝKRES VEREJNÉHO TECHNICKÉHO VYBAVENIA ENERGETIKA
	č.výkresu:	5A
	názov akcie:	ÚZEMNÝ PLÁN OBCE TOPOREC ZMENY A DOPLNKY Č.1
mierka 1:2 880	dátum: október 2019	formát: 2xA4