





ÚZEMNÝ PLÁN obce TOPOREC zmeny a doplnky č.1




návrh

-  NAVRHOVANÁ HRANICA ZASTAVANÉHO ÚZEMIA
-  LOKALITA ZAD Č.1
-  OZNAČENIE LOKALITY ZAD Č.1
-  STL PLYNOVOD

VEREJNOPROSPEŠNÉ STAVBY

- 18. rozšírenie STL a NTL rozvodov plynu
- 22. rozšírenie siete verejného osvetlenia

ING.ARCH. VIKTOR MALINOVSKÝ Rázusova 44, 040 01 Košice telefón: 065 62 333 60 mobil: 0905 435 705 e-mail: v.malinovsky@stonline.sk www.malinovsky.sk	objednávateľ:	Obec TOPOREC
	spracovateľ:	ing.arch. Viktor Malinovský
č. výkresu	obsah výkresu:	VÝKRES VEREJNÉHO TECHNICKÉHO VYBAVENIA ENERGETIKA
 5B	názov akcie:	ÚZEMNÝ PLÁN OBCE TOPOREC ZMENY A DOPLNKY Č.1
	mierka 1:2.880	dátum: október 2019